

Comune di Noli






LA PRESENTE TAVOLA CONTIENE LE MODIFICHE INTRODOTTE IN SEDE DI APPROVAZIONE

REGIONE LIGURIA

TAV.3.4 allegata al voto n. 109 del 8/4/2003 relativo alla Variante Integrale al Piano Regolatore Generale del Comune di NOLI (59)

Base Cartografica Utilizzata
Tav.3.4-Carta delle zone omogenee di Variantew Integrale al P.R.G. - scala 1:5000
(modificata a seguito delle controdeduzioni al voto n. 49 del 15 e 29/5 e 4/6/2001)

Legenda :

-  Area modificata nella destinazione di zona secondo la denominazione di volta in volta indicata (il limite che esprime l'ampiezza effettiva dell'area concernita col margine esterno del tratto continuo dello spessore di 2 mm);
-  Simbolo di destinazione di zona soppressa;
-  Simbolo di viabilità di piano soppressa a seguito del mancato accoglimento di osservazioni;
-  Simbolo di viabilità di piano ripristinata nella versione adottata;
-  Simbolo di viabilità sottratta alla zona Ct e aggiunta alla zona B.2.3



Comune di NOLI

Oggetto:Piano Regolatore Generale su base CTR Numerica

Redazione:

Tavola N.1

Data:18/04/2005

Scala: 1:5000

Elaborazione digitale:



STUDIO SIT
Corso Italia 10/3 17100 - Savona
tel. 019.822.642

