

LEGENDA

I LUOGHI DELLA STORIA E DELLA MEMORIA

A ZONE DI INTERESSE STORICO E PREGIO AMBIENTALE

- AI** Centro Storico
- A2** Nuclei di matrice storico – rurale
 - A 2.1 Voze A 2.10 Case Isolate
 - A 2.2 Case Sacconi A 2.11 Case Badino
 - A 2.3 Chiesa di Voze A 2.12 Ca' O'
 - A 2.4 Ca' di Sorgente A 2.13 Chiesa di Tosse
 - A 2.5 Ca' Zanoni A 2.14 Sotteca'
 - A 2.6 Ca' di Magi A 2.15 Basadonne
 - A 2.7 Case Ravelli A 2.16 Cardavia
 - A 2.8 Case Ganduglia A 2.17 Cappellania
 - A 2.9 Ca' di Fenugi

IL TERRITORIO DELLA DIFFUSIONE INSEDIATIVA

B ZONE DI COMPLETAMENTO DI INSEDIAMENTI SPARSI O DIFFUSI

- BI** Zone sature
 - B 1.1 Nel tessuto urbano – centro
 - B 1.2 Nel tessuto urbano – ponente
- BI.3** Zone sature nel territorio collinare
 - B 1.3.1 Luminella B 1.3.5 Groppino di Voze
 - B 1.3.2 Chiariventi B 1.3.6 Monticello
 - B 1.3.3 Zulieno B 1.3.7 Chinetta
 - B 1.3.4 Madonnetta di Voze B 1.3.8 Piagge
- BI.4** Zona satura nel tessuto urbano
 - B 1.4 Villa Tiscornia

IL TERRITORIO DELLA RIORGANIZZAZIONE MORFOLOGICO - URBANA

B2 ZONE DI COMPLETAMENTO DEL CENTRO

- B2.D/T6** Zona di completamento del centro con funzioni turistico-ricettive (Colonia Monzese)
- B2** B 2.2 Real Collegio Carlo Alberto
- B 2.3 Località Cave

B3 ZONE DI COMPLETAMENTO DELLE FRAZIONI

- B 3.1 Zona di completamento della frazione di Voze
- B 3.2 Zona di completamento della frazione di Tosse

B4 ZONE DI RIASSETTO URBANISTICO

- B 4.1 Torbora B 4.2 Ronco

IL TERRITORIO DELLA CONCENTRAZIONE INSEDIATIVA

C ZONE DI RIASSETTO URBANISTICO

- C** Zone di espansione residenziale
 - C 1 Ex Cava Refrattari

GLI SPAZI DELLA PRODUZIONE ARTIGIANALE

D ZONE ARTIGIANALI

- D 1 Zona artigianale in località Magnone
- D 2 Frantoio delle olive in località Monticello

GLI SPAZI DELLA PRODUZIONE TURISTICA

D/T ZONE PER STRUTTURE TURISTICHE

- D/T 1 Ex Cava Fornaci D/T 5 Hotel Tripodoro
- D/T 4 Villa delle Rose D/T 7 Località Rio Noli

- C4.D/T3** ZONE DI ESPANSIONE RESIDENZIALE CON FUNZIONI TURISTICO - RICETTIVE (BRIC GROPPINO)

LE PECULIARITA' GEO - AMBIENTALI E VEGETAZIONALI

E ZONE AGRICOLE

- E1** Zona Boscata di tutela geo – ambientale (Manie)
- E2** Zone boscate a prevalente connotazione naturale
 - E 2.1 Bricasso E 2.3 Monte
 - E 2.2 Tosse E 2.4 Monticello
- E3** Agricola di tutela geo – ambientale
 - E 3.1 Monte Ursino E 3.3 Armusso
 - E 3.2 Acquaviva E 3.4 Rio Coreallo
- E4** Zone di presidio del paesaggio agrario collinare
 - E 4.1 Voze – Magnone E 4.5 Luminella
 - E 4.2 Tosse E 4.6 Buongiardino
 - E 4.3 Chiariventi E 4.7 Ciubia
 - E 4.4 Zulieno
- E5** Zone di presidio del paesaggio collinare extraurbano
 - E 5.1 Voze – Magnone E 5.4 Zulieno
 - E 5.2 Tosse E 5.5 Buongiardino
 - E 5.3 Chiariventi

GLI SPAZI DEI SERVIZI ALLA PERSONA

SP ZONE AGRICOLE

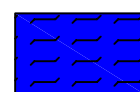


- SPI** Istruzione dell'obbligo
- SP2** Attrezzature d'interesse comune
- SP3** Attrezzature a verde e per il gioco e lo sport
- SP4** Parcheggi pubblici

F ZONA A STANDARDS URBANISTICI D'INTERESSE GENERALE

- F/PT** Parco territoriale del Promontorio di Capo Noli



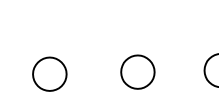


IL SISTEMA DELLE INFRASTRUTTURE

G ZONE PER INFRASTRUTTURE SUL DEMANIO MARITTIMO


- G1** Porto turistico con attrezzature e impianti
- G2** Litorale con attrezzature ed impianti
-  Area limite di previsione dell'impronta del nuovo porto turistico
-  Tracciato di nuova viabilità
-  Nuova area per distributore di carburante

I VINCOLI DI PRG

V ZONE VINCOLATE DAL P.R.G.

-  Aree di pubblica circolazione e protezioni stradali
- V2** Vincolo cimiteriale 
- V/SP** Percorsi storico – etnografici 
- V/ME** Manufatti emergenti 
- V/PS** Vincolo sulle strade panoramiche 

ZONE CONFERMATE NELLA DISCIPLINA URBANISTICA PREVISTA DAL P.R.G. APPROVATO CON D.P.G.R. N. 1136 DEL 16/9/1982

-  area di cava
- HI** zone camping
- EBI** zone boschive